RED DE ANTENAS RURALES PARA EL EMPLEO, LA FORMACIÓN Y LA DINAMIZACIÓN EMPRESARIAL

DIAGNÓSTICO DEL TERRITORIO

ADRI JILOCA-GALLOCANTA

MARZO 2011

INDICE

	Página
1. Comarca de Daroca	4
1.1. Datos comarcales	
1.2. Características demográficas	
• Pirámide de población	
• Indicadores demográficos	
2. Comarca del Jiloca	6
2.1. Datos comarcales	
2.2. Características demográficas	
• Pirámide de población	
• Indicadores demográficos	
3. Entorno económico de la Comarca de Daroca y Comarca del Jiloca	7
3.1. Descripción general de la situación económica de las Comarcas	
3.2. Indicadores económicos	
• Comarca de Daroca	
– V.A.B. a precios básicos y estructura porcentual por sectores	
– Actividades económicas según cnae.	
– Afiliacón a la seguridad social por sectores.	
– Paro registrado	
• Comarca del Jiloca	
– V.A.B.. a precios básicos y estructura porcentual por sectores	
– Actividades económicas según CNAE.	
– Afiliacón a la seguridad social por sectores.	
– Paro registrado	
• Paro en las tierras del Jiloca y Gallocanta	
• Polígonos industriales	
• Comarca de Daroca	
• Comarca del Jiloca	
• Empresas	
– Comarca de Daroca	
– Comarca del Jiloca	
4. Análisis por sectores. Comarca de Daroca y Comarca del Jiloca	16
4.1. Sector primario	
4.2. Industria	
4.3. Energía	
4.4. Servicios	

5. Prospección de recursos y posibilidades de inserción laboral en las comarcas 36
5.1.Inserción por cuenta ajena
5.2.Posibilidades de autoempleo
5.3.Directorio de servicios de asesoramiento y apoyo a la inserción laboral, autoempleo y creación de empresas en las comarcas.
6. Formación 52
6.1.Recursos para la formación reglada y no reglada en las comarcas
6.2.Detección de necesidades de formación.
7. Anexos 71

DIAGNÓSTICO TERRITORIAL

ADRI JILOCA-GALLOCANTA
COMARCA DE DAROCA Y COMARCA DEL JILOCA

DATOS COMARCALES

1.-COMARCA DAROCA

1.1 Datos comarcales.

- **Extensión: 1.117,90 km2**
- **Nº de habitantes: 6.322 personas**
- **Renta per cápita: 12.998**
- **Cabecera/s de comarca: Daroca**
- **Municipios:**

Acered, Aldehuela de Liestos, Anento, Atea, Badules, Balconchán, Berrueco,Cerveruela, Cubel, Cuerlas(Las), Daroca, Fombuena, Gallocanta, Herrera de los Navarros, Langa del Castillo, Lechón, Luesma, Mainar, Manchones, Murero, Nombrevilla, Orcajo, Retascón, Romanos, Santed, Torralba de los Frailes, Torralbilla, Used, Valdehorna, Val de San Martín , Villadoz, Villanueva de Jiloca, Villar de los Navarros, Villarreal de Huerva, Villarroya del Campo.

Fuentes: iaest febrero 2011

1.2 Características demográficas.

Pirámide de población.

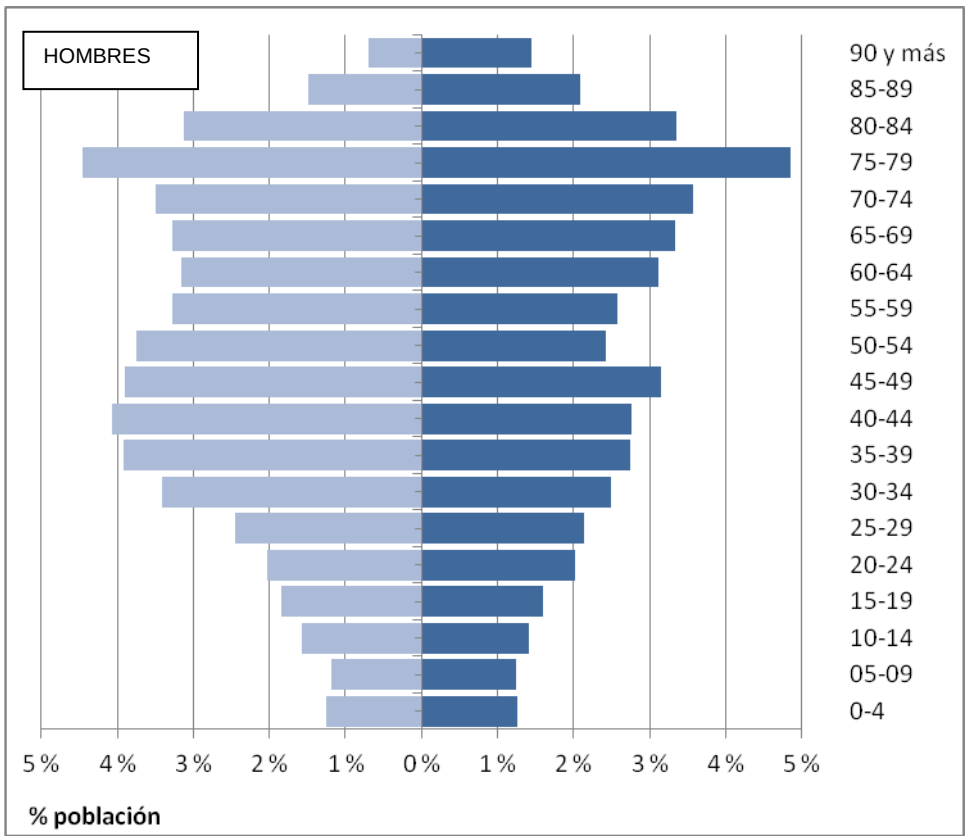

Fuentes: iaest febrero 2011

Indicadores demográficos.

Indicadores demográficos	
Densidad de población	5.66 hab/Km^2
Porcentaje de población > 65 años	35.2%
Edad media	51.9
Índice de envejecimiento	35.2%
Índice de sobre-envejecimiento	5.5%
Tasa de masculinidad	110
Proporción de extranjeros sobre población total	7.4%

Fuentes: iaest 2011

2.-COMARCA DEL JILOCA:

2.1-Datos comarcales.

- **Extensión: 1.932,10 km^2**
- **Nº de habitantes: 14.442 personas**
- **Renta per cápita: 12.553€**
- **Cabecera/s de comarca: Calamocha y Monreal del Campo**
- **Municipios:**

Allueva, Bádenas, Báguena, Bañón, Barrachina, Bea, Bello, Blancas, Bueña, Burbáguena, Calamocha, Caminreal, Castejón de Tornos, Cosa, Cucalón, Ferreruela de Huerva, Fonfría, Fuentes Claras, Lagueruela, Lanzuela, Loscos, Monforte de Moyuela, Monreal del Campo, Nogueras, Odón, Ojos Negros, Peracense, Pozuel del Campo, Rubielos de la Cérida, San Martín del Río, Santa Cruz de Nogueras, Singra, Tornos, Torralba de los Sisones, Torrecilla del Rebollar, Torre los Negros, Torrijo del Campo, Villafranca del Campo, Villahermosa del Campo, Villar del Salz

Fuentes: iaest febrero 2011

CARÁCTERÍSTICAS DEMOGRÁFICAS

2.2-Características demográficas

Pirámide de población.

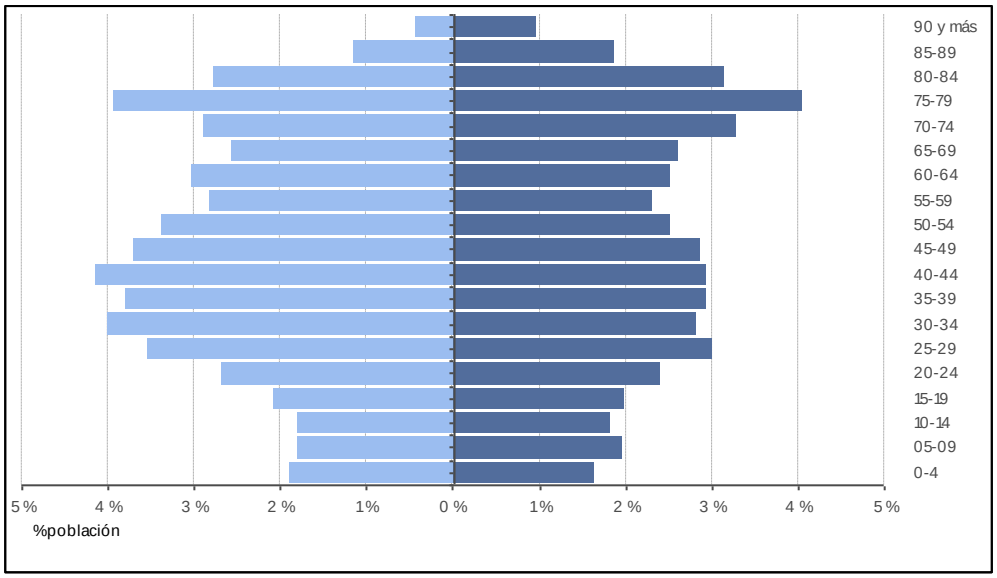

Fuentes: iaest febrero 2011

Indicadores demográficos.

Indicadores demográficos	
Densidad de población	7.47 hab/Km^2
Porcentaje de población > 65 años	29.7%
Edad media	47.8
Índice de envejecimiento	9.6%
Índice de sobre-envejecimiento	5.11%
Tasa de masculinidad	1.1
Proporción de extranjeros sobre población total	14.4%

Fuentes: iaest 2011

ENTORNO ECONÓMICO

3.-ENTORNO ECONÓMICO DE LA COMARCA DE DAROCA Y COMARCA DEL JILOCA.

3.1.- Descripción General de la situación económica de las comarcas.

Las Tierras del Jiloca y Gallocanta se caracterizan por ser eminentemente agrícolas, y aunque el peso de la agricultura se va reduciendo año a año, en nuestras comarcas el valor añadido bruto de la agricultura supone un 42,7 % respecto al resto de sectores, estando por detrás los servicios, la industria, la construcción y por último la producción de energía. Al analizar el gráfico siguiente se observa que, comparando con la Comunidad Autónoma de Aragón, la agricultura tiene un gran peso con respecto a la de Aragón, en el resto de los sectores el peso en la economía es similar, exceptuando el sector servicios, que en el caso de nuestra zona esta supone justo la mitad de lo que se ha desarrollado en el resto de Aragón.

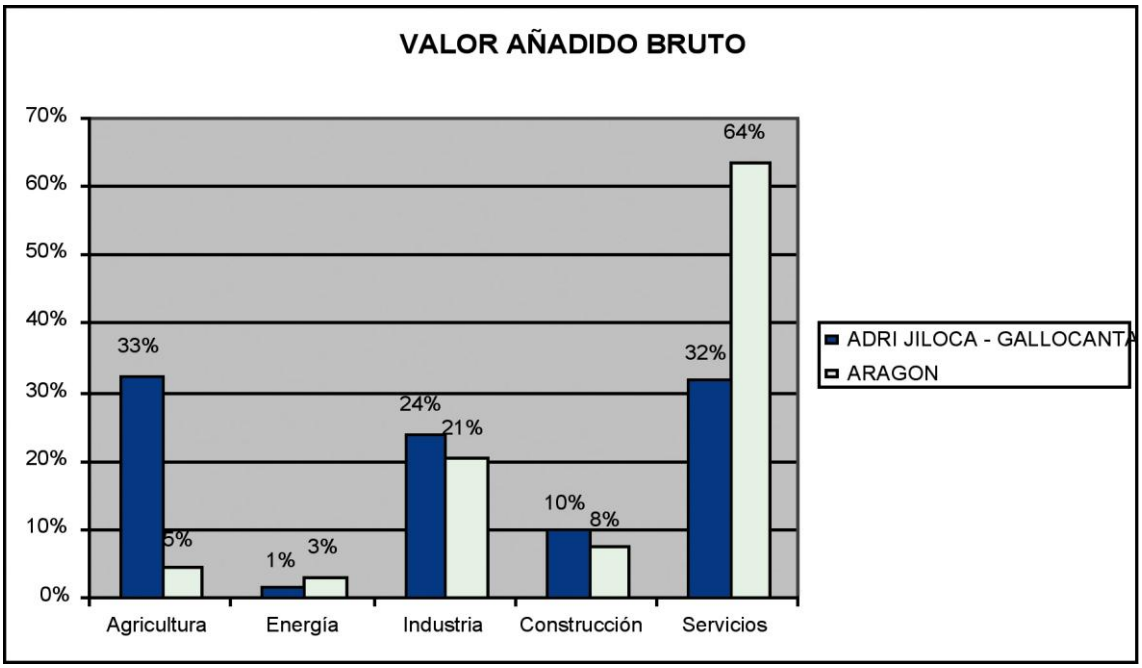

La representatividad de lo que supone la economía de nuestras dos Comarcas a nivel de Aragón es muy baja, pues en el ranking del peso específico que tiene cada comarca en la economía de Aragón, la Comarca del Jiloca se encuentra en el puesto 21 y la Comarca del Campo de Daroca en el puesto 31, sólo están detrás Sierra de Albarracín y Maestrazgo.

Si según las teorías económicas, un territorio está desarrollado cuando el sector servicios es más potente y la agricultura pasa a ser uno de los de menor representación, en nuestro caso, el grado de desarrollo económico es aún muy bajo en cuanto los datos que aporta el Valor añadido bruto y debería ser una línea de trabajo para apoyar el desarrollo de este sector.

EMPLEO

En primer lugar, debemos destacar que tanto en la Comarca del Jiloca como en la del Campo de Daroca, la población activa (ocupados, parados buscando empleo y parados que nunca han trabajado) es inferior a la población inactiva

(estudiantes, jubilados, tareas del hogar, menores sin escolarizar). Esta variación se encuentra en los siguientes porcentajes; población activa 62 %, población inactiva 38 %. Si analizamos los datos por sexos, la situación se agrava más, pues la diferencia en los porcentajes es más amplia, pues en los varones en porcentaje está equilibrado (50 % activos y 50 % inactivos), pero en la mujeres se demuestra la poca representación en el mundo laboral pues el porcentaje es 25 % activas frente al 75 % de las inactivas.
Así pues, la masculinización del empleo es una deficiencia que encontramos en nuestro territorio.

En las tablas siguientes, actualizadas a fecha de febrero de 2011, podemos observar los afiliados a la Seguridad Social dependiendo de los diferentes regímenes y los sectores de actividad.

AFILIADOS SEGURIDAD SOCIAL. R. GENERAL (FEBRERO 2011)
AFILIADOS SEGURIDAD SOCIAL. AUTONOMOS (FEBRERO 2011)
AFILIADOS REGIMEN AGRARIO CTA PROPIA
AFILIADOS REGIMEN AGRARIO CTA AJENA
AFILIADOS REGIMEN ESPECIAL HOGAR

En este sentido, el empleo que predomina es el asalariado, si bien en el sector agrícola existe mayor número de trabajadores por cuenta propia que asalariados.

	SIN CLASIFICAR	HOMBRES	MUJERES	TOTAL
SIN CLASIFICAR	0	0	0	
AGRICULTURA	0	146	35	181
CONSTRUCCIÓN	0	434	31	465
INDUSTRIA	0	964	371	1335

SERVICIOS	0	714	741	1455
TOTAL	0	2258	1178	3436

AFILIADOS SEGURIDAD SOCIAL. AUTONOMOS (FEBRERO 2011)

	SIN CLASIFICAR	HOMBRES	MUJERES	TOTAL
SIN CLASIFICAR	0	0	0	
AGRICULTURA	0	131	61	129
CONSTRUCCIÓN	0	306	15	321
INDUSTRIA	0	107	28	135
SERVICIOS	0	393	317	720
TOTAL	0	937	421	1358

AFILIADOS REGIMEN AGRARIO CTA PROPIA

SIN CLASIFICAR	0
MUJERES	284
VARONES	861
TOTAL	1145

AFILIADOS REGIMEN AGRARIO CTA AJENA

SIN CLASIFICAR	0
MUJERES	7
VARONES	92
TOTAL	99

AFILIADAS AL RÉGIMEN ESPECIAL HOGAR

SIN CLASIFICAR	0

MUJERES	33

VARONES	0

TOTAL	33

En este sentido, el empleo que predomina es el asalariado, si bien en el sector agrícola existe mayor número de trabajadores por cuenta propia que asalariados.

Por último, se ha tenido en cuenta también el análisis de estos datos en cada una de las comarcas que componen el territorio de ADRI. Existe mayor grado de empleabilidad en la Comarca del Jiloca, en todos los sectores de actividad respecto a la del Campo de Daroca. También en la Comarca del Jiloca está más equilibrado el empleo, pues exceptuando la construcción, los valores son muy similares en agricultura, industria y servicios. El desequilibrio se produce en la comarca del Campo de Daroca, pues existe una dualidad entre el empleo agrícola y los servicios.

Como conclusión, podemos decir que en las Tierras del Jiloca y Gallocanta la población inactiva es superior a la activa, sobre todo la femenina, que es un empleo fundamentalmente asalariado sobre todo en el sector industrial y de servicios, que la mujer tiene escasa representación y se centra sobre todo en el sector servicios y del hogar. La agricultura, a pesar de que ha ido perdiendo efectivos durante todas estas décadas, sigue teniendo un peso importante, sobre todo en la Comarca de Daroca, pues en la del Jiloca la oferta está más diversificada.

El sector construcción también ha decaído con la crisis aunque en nuestro territorio siguen teniendo trabajo.

3.2- Indicadores económicos.

COMARCA DE DAROCA

- **VAB a precios básicos y estructura porcentual por sectores.**

Sector	VABpv
Agricultura	42.7
Energía	0.9
Industria	8.3
Construcción	6.9
Servicios	41.2

Fuentes: IAEST 2010

- **Actividades Económicas según CNAE:**

Sector	Nº actividades
Agricultura	550
Industria	179
Energía	0
Construcción	151
Servicios	368

Fuentes: IAEST 2010

- **Afiliación a la Seguridad Social por Sectores:**

Sector	Nº afiliados
Agricultura	550
Energía	0
Industria	203
Construcción	151
Servicios	896

Fuentes: IAEST 2010

Paro registrado:

Paro registrado por edad y sexo					
Hombres			Mujeres		
< 25	25-44	≥ 45	< 25	25-44	≥ 45
20	43	35	8	30	40

Total: 176 parados.

Paro registrado por sectores				
Agric	Ind	Cons	Serv	S.E.A.
7,95%	11,93%	12,5%	59,09%	8,52%

Paro registrado por nivel formativo			
Bás	Bach	F.P.	Univ
124	19	14	19

Agric: Agricultura.
Ind: Industria.
Cons: Construcción.
Serv: Servicios.
S.E.A.: Sin empleo anterior

Bás: Estudios Básicos.
Bach: Bachillerato.
F.P.: Formación Profesional.
Univ: Universidad.

Fuentes: IAEST febrero 2011

COMARCA DEL JILOCA

- **VAB a precios básicos y estructura porcentual por sectores:**
-

Sector	VABpv
Agricultura	5.78
Energía	0.61
Industria	1.03
Construcción	1.27
Servicios	0.46

Fuentes: IAEST 2010

- **Actividades Económicas según CNAE:**

Sector	Nº actividades
Agricultura	907
Industria	874
Energía	0
Construcción	319
Servicios	1962

Fuentes: IAEST 2010

- **Afiliación a la Seguridad Social por Sectores:**

Sector	Nº afiliados
Agricultura	1059
Energía	0
Industria	1262
Construcción	630
Servicios	1371

Fuentes: IAEST 2010

-
- **Paro registrado:**

Paro registrado por edad y sexo					
Hombres			Mujeres		
< 25	25-44	≥ 45	< 25	25-44	≥ 45
53	218	175	32	180	97

Total: 755 parados

Paro registrado por sectores				
Agric	Ind	Cons	Serv	S.E.A.
8,87%	26,75	16,95%	41,85%	5,56%

Paro registrado por nivel formativo			
Bás	Bach	F.P.	Univ
651	43	14	47

Agric: Agricultura.
Ind: Industria.
Cons: Construcción.
Serv: Servicios.
S.E.A.: Sin empleo anterior

Bás: Estudios Básicos.
Bach: Bachillerato.
F.P.: Formación Profesional.
Univ: Universidad.

Fuentes: IAEST FEBRERO 2011

El paro también es un elemento a analizar en nuestro territorio, si bien, las cifras con las que contamos son suficientemente importantes para explicar que esta zona desde el año 2007 a este año ha aumentado en más de un 50% el número de desempleados.

Al analizar la evolución del paro en nuestra zona, observamos que en la última década, las cifras apenas habían cambiado y no eran significativas respecto a

otros datos que se ofrecían en Aragón o en otras CC.AA. Las desviaciones de las curvas son similares a nivel global como en ambos sexos, detectándose un descenso del paro en los años 2003 y 2004, que coinciden con el inicio de obras de grandes infraestructuras en el territorio (pantano de Lechago y Autovía), a su vez en el año 2009 , 2010 y 2011 ha habido un incremento importante de parados debido a la crisis económica que afecta a todo el país.

Por último, indicar que entre las dos comarcas que forman nuestra zona de actuación, el comportamiento del desempleo es similar en ambas zonas, en cuanto a sectores de actividad y sexo, sin embargo está claro que en la Comarca del Jiloca estas cifras sean más altas, no sólo por existir mayor población, sino porque el dinamismo económico es mayor que en la Comarca Campo de Daroca.

En la comarca del Jiloca el cierre de una empresa cárnica ha supuesto un elevado número de desempleados pues eran 100 trabajadores que ahora están el paro.

En resumen, los datos del desempleo no son significativos en cuanto a números absolutos, aunque si se repite la situación que se da en el resto de Aragón como puede ser: mayor desempleo femenino que masculino, mayor desempleo en personas con dificultades para incorporarse a la vida laboral, por ser mujer o ser mayor de 45 años, y mayor desempleo en el sector servicios, por ser un sector más dinámico y donde las mujeres encuentran un perfil de oferta de trabajo más adecuado.

- **Polígonos Industriales**
  - **Comarca Daroca:**

POLÍGONOS INDUSTRIALES EN LA COMARCA		
POLÍGONO	**MUNICIPIO**	**OBSERVACIONES**
1	Herrera de los Navarros	

1	Daroca	

Fuentes: Comarca de Daroca febrero 2011

- **Comarca del Jiloca:**

POLÍGONOS INDUSTRIALES EN LA COMARCA		
POLÍGONO	**MUNICIPIO**	**OBSERVACIONES**
CALAMOCHA 3	CALAMOCHA	1 PRIVADO 1 PUBLICO 1 PUBLICO EN CONSTRUCCION
MONREAL DEL CAMPO	MONREAL DEL CAMPO	
FUENTES CLARAS	FUENTES CLARAS	
CAMINREAL	CAMINREAL	
LOSCOS	LOSCOS	
BAGUENA	BAGUENA	

- **Empresas en la Comarca Daroca:**

Empresas por Actividad	
Sector	**Nº empresas**
Industria y energía	**30**
Construcción	**61**
Servicios	**197**
Total *	**292**

Empresas por estrato de asalariados			
Sin asalariados		**50-99**	**2**
1-15		**100-199**	**1**
6-19		**200-499**	
20-49		**>499**	

- **Empresas Comarca del Jiloca:**

Empresas por Actividad	
Sector	**Nº empresas**
Industria y energía	**91**
Construcción	**171**
Servicios	**465**
Total	**727**

Empresas por estrato de asalariados			
Sin asalariados	**409**	**50-199**	**3**
1-49	**321**	**200 o más**	**1**
		>499	

4.- ANÁLISIS POR SECTORES. COMARCA DE DAROCA Y COMARCA DEL JILOCA.

4.1-Sector Primario.

SECTOR PRIMARIO

El sector primario sigue siendo fundamental en la economía de las Tierras del Jiloca y Gallocanta. Según los datos anteriormente citados, el peso económico por valor añadido bruto es muy importante, el empleo agrario (autónomos o asalariados) ocupa el primer lugar y el desempleo es prácticamente residual. Al analizar la producción agraria de Aragón, el puesto que ocupan las Comarcas del Jiloca y Campo de Daroca, respecto al resto de las treinta y tres comarcas aragonesas, son el número nueve y diecisiete respectivamente, con lo que se demuestra el peso específico de este sector en nuestro territorio.

- Agricultura

En este apartado vamos a analizar el papel del sector agrario en nuestra zona, en cuanto a indicadores de superficie que ocupa, usos del suelo, cultivos, régimen de tenencia, producción ecológica, ganadería... Como indicadores generales incluimos las tablas siguientes de **superficies**:

La superficie agrícola útil supone un 73 % sobre el total de la superficie agraria, siendo este un alto porcentaje de aprovechamiento agrario de nuestra zona. También se recogen los datos de las hectáreas que están protegidas, ya sea bien a través de la figura comunitaria de espacio protegido LIC, o bien la protección autonómica de la Reserva Natural Dirigida de la Laguna de Gallocanta.

INDICADORES DE SUPERFICIES (Has). ADRI JILOCA

GALLOCANTA

SUPERFICIE TOTAL

EXPLOTACIONES AGRARIAS (HAS) (1)	263.350,68

SUPERFICIE AGRÍCOLA ÚTIL (1)	192.084,69

SUPERFICIE PROTEGIDA (2)	LIC	49.005,44
	RESERVA NATURAL LAGUNA GALLOCANTA	4.553,00

En la siguiente tabla, se realiza también una relación de municipios que están considerados como Zona Desfavorecida por la Unión Europea siguiendo los criterios de: zona de montaña, zona con riesgo de despo-blamiento y zona afectada por especiales dificultades. Prácticamente todo el territorio se ve afectado por alguno de estos criterios, excepto los municipios de la Comarca del Campo de Daroca que no son considerados como zona de montaña.

Municipios considerados como Zona Desfavorecida

Municipio	ZONA DE MONTAÑA	ZONAS CON RIESGO DE DESPOBLAMIENTO	ZONAS AFECTADAS POR DIFICULTADES ESPECIALES	Municipio	ZONA DE MONTAÑA	ZONAS CON RIESGO DE DESPOBLAMIENTO	ZONAS AFECTADAS POR DIFICULTADES ESPECIALES
COMARCA DEL JILOCA				**COMARCA CAMPO DE DAROCA**			
ALLUEVA	SÍ	NO	NO	ACERED	NO	SÍ	NO
BADENAS	SÍ	NO	NO	ALDEHUELA DE LIESTOS	NO	SÍ	NO
BAGUENA	SÍ	NO	NO	ANENTO	NO	SÍ	NO
BAÑON	NO	SÍ	NO	ATEA	NO	SÍ	NO
BARRACH	SÍ	NO	NO	BADULES	NO	SÍ	NO
BEA	SÍ	NO	NO	BALCONCHAN	NO	SÍ	NO
BELLO	NO	SÍ	NO	BERRUECO	NO	SÍ	NO

BLANCAS	SÍ	NO	NO	CERVERUELA	NO	SÍ	NO
BUEÑA	SÍ	NO	NO	CUBEL	NO	SÍ	NO
BURBAGUENA	SÍ	NO	NO	CUERLAS (LAS)	NO	SÍ	NO
CALAMOCHA	NO	SÍ	NO	DAROCA	NO	SÍ	NO
CAMINREAL	NO	SÍ	NO	FOMBUENA	NO	SÍ	NO
CASTEJON DE TORNOS	NO	SÍ	NO	GALLOCANTA	NO	SÍ	NO
COSA	SÍ	NO	NO	HERRERA NAVARRO	NO	SÍ	NO
CUCALON	NO	SÍ	NO	LANGA DEL CASTILLO	NO	SÍ	NO
FERRERUELA DE HUERVA	SÍ	NO	NO	LECHON	NO	SÍ	NO
FONFRIA	SÍ	NO	NO	LUESMA	NO	SÍ	NO
FUENTES CLARAS	NO	SÍ	NO	MAINAR	NO	SÍ	NO
LAGUERUELA	SÍ	NO	NO	MANCHONES	NO	SÍ	NO
LANZUELA	NO	SÍ	NO	MURERO	NO	SÍ	NO
LOSCOS	SÍ	NO	NO	NOMBREVILLA	NO	SÍ	NO
MONFORTE DE MOYUELA	SÍ	NO	NO	ORCAJO	NO	SÍ	NO
MONREAL DEL CAMPO	NO	SÍ	NO	RETASCON	NO	SÍ	NO
NOGUERAS	SÍ	NO	NO	ROMANOS	NO	SÍ	NO
ODON	SÍ	NO	NO	SANTED	NO	SÍ	NO
OJOS NEGROS	SÍ	NO	NO	TORRALBA DE LOS FRAILES	NO	SÍ	NO
PERACENSE	SÍ	NO	NO	TORRALBILLA	NO	SÍ	NO
POZUEL DEL CAMPO	SÍ	NO	NO	USED	NO	SÍ	NO
RUBIELOS DE LA CERIDA	SÍ	NO	NO	VALDEHORNA	NO	SÍ	NO
SAN MARTIN DEL RIO	SÍ	NO	NO	VAL DE SAN MARTIN	NO	SÍ	NO
SANTA CRUZ DE NOGUERAS	SÍ	NO	NO	VILLADOZ	NO	SÍ	NO
SINGRA	NO	SÍ	NO	VILLANUEVA DE JILOCA	NO	SÍ	NO
TORNOS	NO	SÍ	NO	VILLAR DE LOS	NO	SÍ	NO

				NAVARROS			
TORRALBA DE LOS SISONES	SÍ	NO	NO	VILLARREAL DE HUERVA	NO	SÍ	NO
TORRECILLA DEL REBOLLAR	SÍ	NO	NO	VILLARROYA DEL CAMPO	NO	SÍ	NO
TORRE LOS NEGROS		SÍ		NO		NO	
TORRIJO DEL CAMPO		NO		SÍ		NO	
VILLAFRANCA DEL CAMPO		NO		SÍ		NO	
VILLAHERMOSA CAM		NO		SÍ		NO	
VILLAR DEL SALZ		SÍ		NO		NO	

Fuente: IAEST: Año 2008

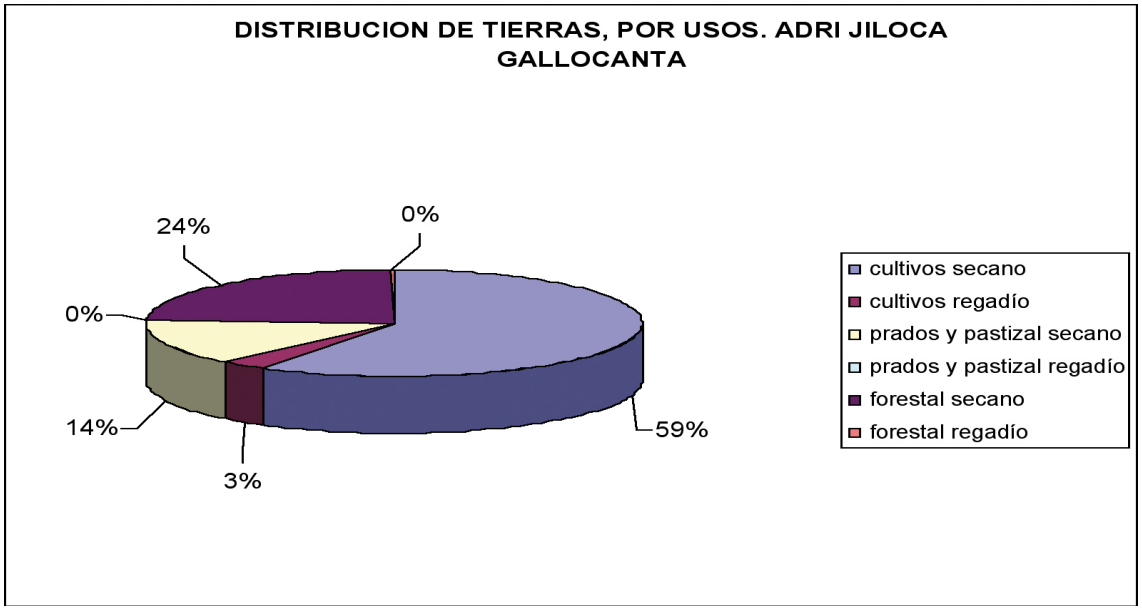

Los **cultivos de secano** ocupan el 59 % de la superficie de las Tierras del Jiloca y Gallocanta, y son principalmente cereales (trigo, cebada, centeno...). Estos cultivos se localizan principalmente en los Campos de Romanos, Used y Gallocanta, aunque también son representativas otras zonas de secano como en el área de Hererra de Los Navarros- El Villar, Ojos Negros-Pozuel, o en los piedemontes del valle del Jiloca. Los cultivos leñosos son poco representativos en la zona, sólo se encuentra el almendro, el viñedo y la cereza localizados en el bajo Jiloca, donde las temperaturas son más suaves. El viñedo se transforma

en el la propia zona a través de las Cooperativas que han conseguido la Denominación “Vinos de la Tierra del Valle del Jiloca”. Las cooperativas de Báguena y Daroca embotellan vino, aunque con dificultades para su comercialización, dándose el caso de tener que vender el producto a granel fuera de la zona.

Los **cultivos de regadío** ocupan una mínima parte de las tierras cultivadas, sólo supone un 3 % de la superficie de nuestra zona, y se localizan principalmente en el Valle del Jiloca, con un sistema de riego por acequias, y en el Campo de Bello, donde se realiza el riego a través de pozos subterráneos. En el valle del Jiloca el cultivo que predomina es el maíz, sobre todo en Calamocha y Villafranca del Campo, que es dónde se dan las mayores extensiones. En el caso de Bello, el cultivo que se riega es la patata, que por las características bioclimáticas de esta zona, es de gran calidad.

En lo que respecta a **los prados y pastizales**, predominan los de secano sobre los de regadío, que son muy puntuales (sólo existen 60 Has en todo el territorio de ADRI). Los pastizales de secano son más numerosos, suponen el 14 % del territorio y están dedicados al pasto del ganado, sobre todo ovino. El dato curioso es que si se tienen en cuenta la distribución de los pastos por comarcas, en la Comarca Campo de Daroca sólo existen 138 has de pastos, mientras que en la del Jiloca supone 34.507 has. Así pues en la Comarca del Campo de Daroca la actividad del pastoreo prácticamente no existe y el suelo se utiliza o bien para los cultivos de secano o el uso forestal, que en este caso, sería conveniente introducir los animales para labores de limpieza y permitiría una nueva actividad económica para estos pueblos.

La ocupación que hace del suelo las especies arbóreas en nuestro territorio supone un 24 %, predominando el secano sobre el regadío. El suelo **forestal de regadío** lo encontramos muy puntualmente en el valle del Jiloca, en localidades como Monreal, Torrijo, Calamocha, Báguena, San Martín, Daroca y Manchones. La especie que se cultiva es el chopo para uso maderero.

El suelo **forestal de secano** ocupa el segundo en importancia respecto a los usos del suelo de nuestra zona, pues supone el 24 % del total de la superficie.

Estas superficies se encuentran localizadas en las sierras de nuestra zona (Sierra Menera, Cucalón, Peco, Valdelacasa…). Nos encontramos en ellas varios tipos de vegetación: bosques autóctonos de carrasca, rebollos y quejigos, bosques de pino de repoblación, áreas de matorral y matorrales de sustitución. De forma puntual existen formaciones arbóreas muy peculiares que se mantienen en nuestra zona por las características bioclimáticas del terreno, ejemplo de ello pueden ser el pinsapar de Orcajo o el avellanar situado en el término municipal de Loscos.

El grado de utilización de la **maquinaria** agrícola en nuestra zona es muy alto en comparación con el tamaño de las explotaciones. Los tractores o motocultores suelen ser la maquinaria que adquiere el agricultor en propiedad. Otro tipo de maquinaria, más específica de determinadas labores agrícolas, es la que se suele compartir para su uso con otras explotaciones, a través sobre todo de las cooperativas. Las cosechadoras, aunque es una maquinaria que se suele compartir ha aumentado el número de uso no exclusivo en la Comarca Campo de Daroca, en la Comarca del Jiloca se ha reducido su número, tanto en propiedad como de uso compartido, lo que lleva a consecuencia de que en el momento de la cosecha del cereal, estás labores las realizan cosechadores que provienen de fuera de esta Comarca.
Una nueva alternativa a la agricultura tradicional es la **agricultura ecológica**. La incidencia de este tipo de agricultura en el territorio de ADRI es poco significativa (1,5% sobre la superficie de Aragón), prácticamente se realiza casi toda en la Comarca del Campo de Daroca, pues de las 1.126 has. que hay en toda la zona, alrededor de 1.000 pertenecen a esta comarca y el resto a la del Jiloca. Es importante destacar que la mayoría de las hectáreas se localizan entre tres municipios colindantes: Herrera, Fombuena y Villar de los Navarros.

Ganadería

El subsector de la ganadería en las Tierras del Jiloca y Gallocanta ha experimentado un crecimiento considerable en la últimas décadas, puesto que,

aunque sigue siendo un complemento a la actividad agrícola, cada vez se crean más explotaciones ganaderas que están vinculadas a las industrias agroalimentarias del territorio. Suelen ser explotaciones de tamaño medio y dedicadas sobre todo al porcino, las aves y el ovino.

GANADERIA ADRI JILOCA GALLOCANTA

Nº unidades ganaderas	79.965
Nº cabezas ganado bovino	6.001
Nº cabezas ganado bovino, vacas lecheras	-
Nº cabezas ganado bovino, resto bovino	6.001
Nº cabezas ganado ovino	196.224
Nº cabezas ganado caprino	3.048
Nº cabezas ganado porcino	171.468
Nº cabezas ganado porcino, cerdas madres	21.586
Nº cabezas ganado porcino, resto porcino	149.882
Nº cabezas ganado equino	71
Nº de aves	1.067.000
Nº cabezas conejas madres	21.311

Fuente: Censo Agrario. IAEST. Año 2008

Las explotaciones del **porcino** son de carácter intensivo, predominando las de engorde sobre las madres. En la Comarca del Jiloca muchas de ellas están dedicadas a la producción de cerdos de D.O. Jamón de Teruel, aportando un valor añadido a la explotación. Además, están ligadas directamente a los secaderos de jamones e industrias de derivados cárnicos que se han desarrollado últimamente en Calamocha, Monreal o Caminreal.

Las explotaciones **avícolas**, de carácter intensivo, también son representativas en ambas comarcas, aunque con diferente especialización. En el Jiloca, las granjas se dedican a la producción de pollos de cebo, mientras que en la del Campo de Daroca destacan las granjas destinadas a las gallinas de puesta para la producción de huevos. Un buen ejemplo se encuentra en la localidad de Villarreal de Huerva, donde existen dos las empresas de mayor producción de huevos de Aragón.

En lo que respecta al sector **ovino**, aunque existen de forma puntual explotaciones intensivas, el régimen de explotación suele ser extensivo. En este sector, a pesar de ser bastante representativo en nuestra zona, es dónde se ha reducido mayormente el número de cabezas de ganado, sobre todo, en las pequeñas explotaciones. La dificultad se encuentra en la falta de pastores pues es un trabajo muy sacrificado y las personas buscan ofertas laborales más cómodas y en la variación de los precios.

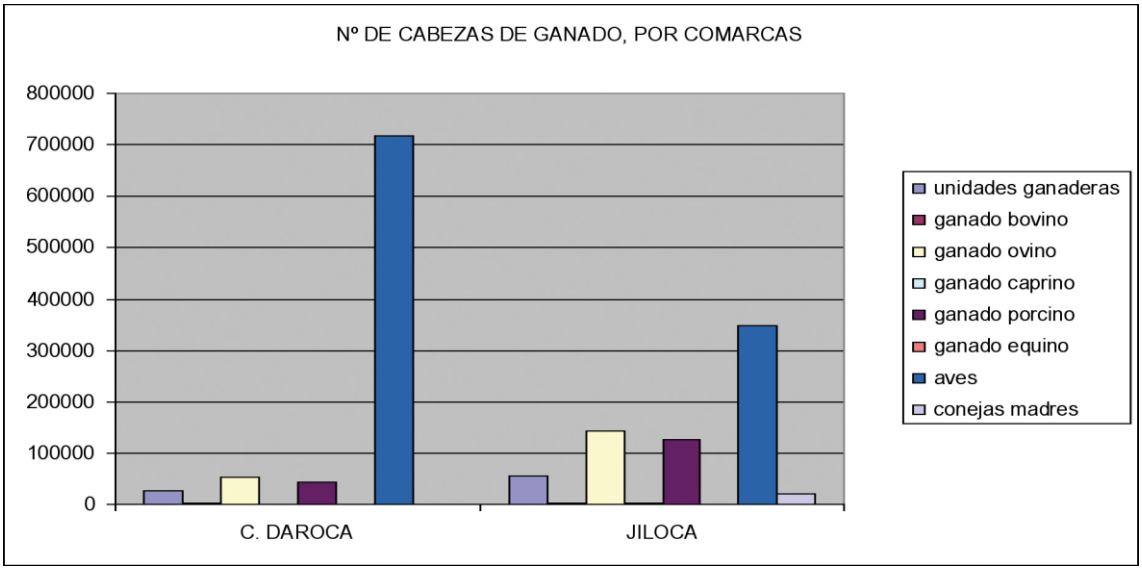

Fuente: Censo Agrario. IAEST. Año 2008

4.2- Industria.

Tejido empresarial en la comarca

Nos encontramos en una zona en la que la industria tiene unos niveles de aportación a la economía global superiores a los que representa la industria en el conjunto de Aragón. Esto no significa que el nivel industrial sea elevado sino que el sector servicios aporta poca productividad.

Empleo en el sector secundario

De los 2.258 hombres de las comarcas del Jiloca y el Campo de Daroca, afiliados a la seguridad social en el régimen general, 964 trabajan en la industria y 434 en la construcción, mientras que el peso de la mujer en estos sectores es mucho menor, de las 1.178 afiliadas a la seguridad social en el régimen general, hay 31 trabajadoras en la construcción y 371 en industria. Esta diferencia se acrecienta en los autónomos que son 107 hombres en industria y 306 en construcción, las mujeres serán 15 autónomas en construcción y 28 en industria.

La situación de inferioridad de la mujer en este sector ha sido una constante pero ahora se empieza a igualar, aunque en el sector de la construcción la presencia de la mujer es aún escasa.

Según las comarcas, en la de Campo de Daroca, el número de afiliados a la seguridad social en el sector industria y de la construcción, es menor en proporción que en la Comarca del Jiloca. Podemos buscar la explicación a este dato en que hay mayor dinamismo en el Jiloca, sobre todo en el sector de la construcción por la creación de infraestructuras como el pantano de Lechago y la autovía, y al hecho de que se construyen muchas más viviendas en las cabeceras de la comarca del Jiloca. Sin embargo el dato más significativo es que en la comarca del Jiloca hay una gran empresa de más de 200 asalariados y dos de 50 a 200 asalariados, frente a una única empresa grande en Daroca.

Polígonos industriales

En nuestras comarcas existe la oferta de suelo industrial a través de los Polígonos industriales. La mayoría se localizan en el Jiloca, donde se sitúan las vías de comunicación, sólo dos están situados fuera de este eje, los Polígonos de Herrera y Loscos, pero que encuentran, por el mal estado de las carreteras, grandes dificultades en el transporte de sus mercancías, ya sean en los suministros de sus materias primas como en los productos que elaboran. A continuación describiremos las características de las empresas que se localizan en el territorio, así como la de sus Polígonos Industriales.

Se encuentra situado en la carretera nacional N-334, en el término municipal de Monreal del Campo, siendo los organismos promotores el propio ayuntamiento de la localidad y el I.S.V.A.. El municipio se encuentra comunicado por dos carreteras nacionales, la N-211 con destino Madrid, y la N-334 (Sagunto - Burgos) y la autovía Mudéjar. Su situación estratégica en este eje de comunicaciones es una punto a su favor para que se instalen empresas en él.
La superficie total del polígono es de 226.370 m2, distribuidos en un total de 65 parcelas que ocupan a su vez un total de 139.680 m2. La superficie mínima de las parcelas es de 949 m2 y la superficie máxima es de 42.508 m2, alcanzando un precio medio de venta de 300 euros. Actualmente está en fase de ampliación. En cuanto a los servicios cuenta con pavimentación de asfalto, con iluminación, pero carece de red de incendios. La red de saneamiento es municipal con canon de vertido. En contra, no posee depuradora de aguas residuales.
La empresa de mayor tamaño es Pyrsa, que se dedica a los rodamientos de maquinaria. Surgida como reconversión de los trabajadores procedentes del cierre de las minas de Hierro de Ojos Negros, ha recibido muchas ayudas públicas, con períodos de inestabilidad. Y actualmente con una plantilla estable y en expansión. El resto de empresas son sobre todo empresas de servicios, procedentes del mismo Monreal, que se han trasladado o, se han creado nuevas por emprendedores de la localidad. Fuera del Polígono también existen

medianas empresas que mantienen un nivel de empleo muy alto, son: La Monrealense, Escaleras Yuste.

Polígono industrial "El Gazapón" (Calamocha)

El polígono industrial "El Gazapón" se encuentra situado en la carretera nacional 234, en el término municipal de Calamocha, y próximo a la autovía Mudéjar. El polígono se encuentra junto al casco urbano en la entrada de Calamocha en dirección Zaragoza. El organismo promotor es el ayuntamiento de la localidad. Tiene una superficie total de 256.000 m2, de los cuales 206.000 están parcelados en 41 parcelas. La superficie máxima de las parcelas es de 3.900 m2 y la mínima de 500 m2. Actualmente todas las parcelas están ocupadas, aunque hay varias sin edificar. En cuanto a servicios e infraestructuras cuenta con pavimentación de asfalto, suministro eléctrico de alta y baja tensión y acometidas de agua.
Actualmente se encuentran instaladas en el polígono 20 empresas. La mayor empresa era un matadero industrial, que ha pasado recientemente por dificultades, y acaba de cerrar con más de 80 trabajadores. El resto son empresas de servicios de empresarios de la misma localidad.

Polígono Agroalimentario (Calamocha)

Situado a la salida de Calamocha, posee una de las mejores infraestructuras de polígonos de la zona. Con la misma entrada desde la autovía
Es de carácter municipal y es una apuesta de este consistorio por este sector en la localidad. En él se encuentran situadas empresas relacionadas con la transformación de los derivados del cerdo: matadero, secaderos de jamón, empresas de fileteado del jamón, embutidos... Ejemplo de ello son: Cárnicas Santa Elena, Jamones Casa Domingo, Soc coop Esperanza del Jiloca (matadero, embutidos y jamoones), y Jamcal que es uno de los mayores secaderos de Aragón y el mayor en producción de Jamón D.O. Teruel.

Fuera de este Polígono, pero también en el eje de la N-234, se localizan otras empresas, relacionadas todas ellas con el sector de los materiales de construcción: Fco. Hernández, Carlos Alvarez. Materiales Sánchez Andrés, Cocalsa, Aridos y Transportes del Jiloca…, son medianas empresas que mantienen un nivel de empleo aceptable y que están siendo punteras de este sector en la provincia de Teruel.

Se está creando un nuevo polígono industrial en esta localidad, pues el existente ya está lleno y existe la demanda de suelo por parte de los empresarios de la zona.

Polígono Industrial de Daroca

En **Daroca**, el polígono industrial es propiedad del SEPES y por el alto precio del suelo, está teniendo dificultades para ser ocupado por las empresas, el Ayuntamiento concede unas ayudas sobre este suelo y esto ha animado a algunos empresarios. Está situado también en la N-234 y a siete km de la autovía Mudéjar. Cuenta con dos empresas agroalimentarias que son Pastelería Manuel Segura y Javier Gil Ubide de transformación y comercialización de miel.

Además cuenta con una empresa del metal, un taller mecánico y una empresa de jardinería.

Actualmente se está construyendo una nave en dos parcelas de una empresa de placas solares (Efensol).

La Fundación de Desarrollo de la Comarca Campo de Daroca ha creado un vivero de empresas dando facilidades para que se instalen en ellas empresas.

Fuera del polígono industrial nos encontramos con Pastas Romero, que es la mayor empresa de la Comarca y Harinas Lozano, que junto a la cooperativa de segundo grado LACUMAGA, han creado una nueva empresa para producir pasta ecológica (Lacumaga productos, S.L), la harinera está actualmente en un

momento de alza muy importante puesto que ha absorbido varias harineras de Aragón.

En estos últimos años, se han creado dos nuevos polígonos en el Jiloca, en **Fuentes Claras**, el polígono industrial cuenta con una empresa de piezas de plástico llamada Peguform, que da trabajo a muchas mujeres a media jornada; y el polígono de **Caminreal**.

Por último, y ya fuera del eje del Jiloca, nos encontramos con polígonos industriales y empresas en: **Loscos**, donde actualmente se encuentra ubicada una empresa de puertas de madera, en **Herrera de los Navarros** tenemos el polígono industrial "El Cabezuelo" con una empresa de paneles para camiones frigoríficos (Panelados Gonzalvo) y la Soc Coop Virgen de Herrera, dedicada al cereal; y dos fábricas de puertas y ventanas en **Anento**.

Como podemos observar el territorio necesitaría diversificar más sus actividades industriales, abrir más el mercado de los productos y aprovechar la situación estratégica y las buenas comunicaciones con que se encuentra.

4.3- Energía.

En las tierras objeto de estudio no existen grandes plantas o centrales generadoras de energía eléctrica o destinadas al aprovechamiento energético. Existen, como es lógico pequeñas infraestructuras que tradicionalmente han aprovechado saltos de agua en el Jiloca, o antiguos molinos.

En los últimos años se han instalado pequeñas plantas solares fotovoltaicas destinadas a la producción de energía eléctrica en zonas de Retascón, Mainar, Daroca, San Martín del Río, Monreal, o Calamocha entre otros. La baja densidad de población y basto territorio de nuestras comarcas haría posible la instalación de grandes plantas fotovoltaicas sin producir efectos negativos en agricultura o ganadería.

También se han realizado estudios destinados a la búsqueda de lugares idóneos para la instalación de aerogeneradores: Terrenos pertenecientes a localidades como Allueva, Loscos, Mezquita de Loscos, Piedraita, Fonbuena, Monforte de Moyuela, Herrera de los Navarros, el Villar de los Navarros, Fonfría, Bea, o Ferreruela, serían apropiados para la instalación de parques eólicos dado que además de disponer del suficiente viento, por ellos pasan líneas de transporte eléctrico de alta tensión.

Otros aprovechamientos energéticos pasarían por el mayor aprovechamiento de la biomasa (deshechos agrícolas, ganaderos y forestales que son abundantes en las comarcas).

El cultivo de plantas energéticas destinadas a la producción de biodiesel, también sería otra alternativa a la falta de rentabilidad agrícola y al abandono progresivo de campos de cultivo tanto en secano como en regadío.

4.4- Servicios.

En las Tierras del Jiloca- Gallocanta, el comercio y los servicios constituyen hoy en día uno de los indicadores más importantes para determinar la atracción funcional de los núcleos poblacionales y que determinan cuáles son de carácter urbano y cuáles no. Es decir, determina qué núcleos son capaces de atraer población movidos por la oferta de los comercios y los servicios que se sitúan allí. Estos niveles, a su vez, determinan unos rangos sobre los cuales la Administración, remisa a los gastos y buscando concentraciones, sitúa ahí sus servicios.

De igual forma, estos núcleos sirven para generar relaciones de cotidianidad en los desplazamientos que se hacen en los núcleos rurales a estos que pueden denominarse de carácter urbano, acaban configurando unos vínculos de relaciones, no sólo comerciales o de servicios, sino también culturales,

personales, de ocio, etc. Por tanto, el comercio y los servicios pueden determinar, en gran medida, las relaciones de los habitantes de las comarcas, siendo el nexo de unión.

Para poder mantener un comercio y unos servicios de carácter comarcal es necesario tener unas comunicaciones en la zona que permitan accesos rápidos, sin pérdida de tiempo.

En las Comarcas del Campo de Daroca y del Jiloca, hay pueblos desvinculados con su cabecera por el mal estado de las comunicaciones y que, por lo tanto, se sienten más vinculadas con otras zonas. Es el caso de la zona Noroeste, totalmente vinculada con Calatayud y con muchas dificultades para comunicarse con el eje del Jiloca. Lo mismo sucede con zonas dentro de la Comarca del Jiloca, la zona de Loscos tiene un acceso más rápido a Zaragoza que a Calamocha, igualmente ocurre con Herrera de los Navarros de la Comarca de Daroca.

Respecto a los Servicios Públicos en esta zona han generado una gran cantidad de empleos públicos (IES, Centros de Salud, Oficinas Comarcales, Cárcel de Daroca, etc), pero generalmente éstos son ocupados por personas que no residen en la zona.

En el análisis de este sector nos centramos dos actores: establecimientos comerciales y turísticos.

- Comercio

La actividad comercial en ambas comarcas se centra en las localidades consideradas como cabeceras en un primer rango: Calamocha, Daroca y Monreal del Campo. En segundo rango otros pueblos con comercio: Herrera de los Navarros, Caminreal, Used, Ojos Negros... Podemos hablar de un tercer rango de pueblos muy pequeños que cuentan con multiservicios apoyados en Leader anteriores y tiendas de ultramarinos, tales como Blancas, Torre los Negros , Torrijo del Campo, en el 2.010 tienda en Romanos, febrero de 2.011 tienda en Val de San Martín y Murero.

El cuarto rango lo ocuparían el resto de pueblos de las comarcas en los cuales la actividad comercial es insignificante.

La existencia en un pueblo de una pequeña tienda donde adquirir productos de primera necesidad es muy importante para generar vida y servicios a la población. En ambas comarcas hay localidades que aunque no tienen tienda se les da servicio de panadería a diario. Por el panadero de cabecera de comarca que acude diariamente a esos pueblos, e igualmente de otros productos de primera necesidad (fruta, pescado, ropa, etc) a través de la venta ambulante un día a la semana. En definitiva, bienes de primera necesidad satisfacen a la población, no de este modo otros servicios que no llegan a los pueblos, lo que les obliga a desplazarse a las cabeceras de comarca (Daroca, Calamocha y Monreal).

En consecuencia, el comerciante que se instala en nuestros pueblos tiene dificultades para ser competitivo, por ello debe ofrecer ventajas comparativas tales como la atención directa al cliente, el servicio a domicilio…

Calamocha es el núcleo urbano con más establecimientos comerciales de las Tierras del Jiloca y Gallocanta, con un comercio más especializado, seguido de Daroca y Monreal del Campo también con un comercio importante, pero el resto de las Tierras del Jiloca-Gallocanta presenta importantes carencias en productos básicos, limitándose, casi exclusivamente, a cuestiones alimenticias con alguna excepción, sea así los pueblos donde se han creado multiservicios pertenecientes a la comarca del Jiloca: Blancas y Torre los Negros, que además de cubrir las necesidades básicas de alimentación, ofrecen otros servicios como bar, banco, internet, farmacia..., quedando carencias tales como(productos electrónicos, repuestos, etc,) que la población debe de adquirir en las cabeceras donde existe un comercio más especializado.

En ambas comarcas Campo de Daroca y Jiloca, existen tres Asociaciones de Comerciantes: Calamocha, de ámbito local, Daroca y Monreal del Campo de ámbito comarcal. Estas asociaciones luchan por el futuro del comercio, atienden a las nuevas tecnologías, los asociados se forman constantemente, mejorando de este modo la imagen de los comercios y otros aspectos, pero todavía falta mucho pues quedan comercios obsoletos los cuales no quieren

modernizarse ya que los dueños suelen ser gente mayor a punto de jubilarse, sin ganas ni nadie que continúe con su negocio.

En la Comarca Campo de Daroca el comercio es inferior al de la Comarca del Jiloca, va ligado también a que la población es menor en esta Comarca. El comerciante que se instala y vive en esta zona tiene grandes dificultades para ser competitivo. Destacan también en esta comarca los comercios al por menor representando un 55,38 % del total de establecimientos comerciales. La concentración de establecimientos en esta Comarca se distribuye del modo siguiente: Daroca (54,30%), seguida de la zona de Herrera de los Navarros (15,05%), Campo de Romanos y Langa del Castillo (11,83%), Campo de Used-Acered (18,82%). El Campo de Used supera al de Herrera de los Navarros por Acered que cuenta con varios establecimientos dedicados a la venta de embutidos caseros.

El comercio en Daroca es muy débil. En los dos últimos años se han abierto una serie de establecimientos que iban a cerrar pero han sido traspasados, ampliando el promotor estos negocios, dedicados a tiendas de regalos, artesanía y souvenirs, flores y muebles, frente a otro tipo de establecimientos que se han cerrado destacando el sector cárnico, y también una tienda de regalos. Daroca en el 2.001 contaba con siete carnicerías de las cuales actualmente en el año 2.011 existen solo dos.

Una alternativa de futuro es potenciar la unión entre los comerciantes de la zona, de manera que ésta permita la diversificación de la oferta, evitando que no haya muchos comercios dedicados a un mismo producto o servicio, es decir que existe un equilibrio de la oferta en función de la demanda potencial que puede haber en la Comarca, que es muy limitada, debido a la despoblación de la zona.

Otro factor dinamizador del crecimiento comercial de la supervivencia del comercio existente en las dos Comarca Campo de Daroca y Jiloca es el turismo, como actividad receptora de potenciales compradores que puedan ir a

la zona. El turismo favorece el consumo y por tanto mejora la actividad comercial de una zona, de ahí la necesidad de potenciar esta actividad en ambas Comarcas

-Turismo

La oferta turística de la Comarca se ha dedicado casi exclusivamente a dar servicio al turismo de carretera o de negocios (centrado en la gastronomía y en la calidad y rapidez del servicio de alojamiento). Pero este turismo de carretera ha tenido que adaptarse en el momento que la autovía fue finalizada, puesto que las cabeceras de comarca Calamocha y Daroca dejarán de ser zona de paso directa, sobretodo la de Daroca, con lo que tienen que idear nuevas alternativas para no perder un elevado número de clientes. De ahí la necesidad de aunar esfuerzos por parte de todos (población e instituciones) para fomentar un turismo de ocio, que sepa aprovechar las potencialidades con las que ésta cuenta.

Establecimientos turísticos Comarca Campo de Daroca y Comarca del Jiloca 2.011

En la Comarca Campo de Daroca se ofertan 448 plazas turísticas, distribuidas en: 7 hoteles y hostales, 1 posada, 21 viviendas de turismo rural , 3 albergues y 3 apartamentos turísticos. Respecto a la Comarca del Jiloca son 604 las plazas turísticas ofertadas distribuidas en: 23 hoteles y hostales, 3 apartamentos turísticos, 18 Viviendas de turismo rural y tres albergues.

Los hoteles y restaurantes se concentran en las cabeceras de Comarca: Calamocha, Daroca y Monreal del Campo, mientras que las VTR se establecen en los pueblos más pequeños favoreciéndose la creación de mayor número de alojamientos que suponen un complemento para la actividad económica de la población dedicada a la agricultura.

Los albergues están situados en Daroca, Anento, Gallocanta, Báguena, Burbáguena y Ojos Negros.

La oferta turística en ambas comarcas, respecto a los turistas que van a los hoteles, en la comarca del Jiloca se trata de un turista de carretera o negocios,

siendo un diferencial con respecto a la comarca de Daroca que se trata de un turista más de ocio que de negocios.

En la Comarca del Jiloca y de Daroca recientemente se han abierto dos hoteles uno en Navarrete y otro en Daroca de un sabor especial, destinados ambos al turista de ocio.

Respecto a las VTR son 39 las existentes en los diferentes pueblos de la zona, es un turismo de fin de semana y puentes (turismo de ocio), normalmente familias completas y amigos, que vienen a visitar nuestro territorio.

Oficinas de turismo permanentes hay tres: en Calamocha, Daroca y Gallocanta, además de puntos de información turística que hay dos, uno en Tornos y otro en Peracense. Durante el verano, se abre una oficina de turismo en Monreal del Campo.

Respecto a las empresas dedicadas al turismo rural y activo, en la zona hay ocho distribuidas del modo siguiente: 1 Barrachina, tres en Calamocha, 1 en Gallocanta, 1 en Monreal, 1 en Daroca y 1 en Ojos Negros. Existe una necesidad de coordinación entre ambas para realizar ofertas conjuntas.

Las Comarcas disponen además de técnicos en las Consejerías de Turismo que están dinamizando mucho este sector, además en la Comarca de Daroca se desarrolló a lo largo del año 2007-2008 un Plan de Dinamización Turística.

El turismo es una parte muy importante en la economía de nuestras Tierras del Jiloca-Gallocanta. Un Turismo de calidad es muy importante respaldado con diversidad en la tipología de los alojamientos según el turista y con multitud de actividades que sorprendan a todo tipo se visitante.

Concluimos indicando que hay que configurar una oferta turística complementaria y diversa dirigida a dar servicio a un turismo de ocio con más expectativas de futuro, pero también manteniendo ese turismo de negocios o de carretera que también favorece el crecimiento de la zona. El turismo puede ser uno de los elementos dinamizadores de la economía que faciliten la subida al tren del progreso a las áreas rurales deprimidas.

5.-PROSPECCIÓN DE RECURSOS Y POSIBILIDADES DE INSERCIÓN LABORAL EN LA COMARCA.

5.1- Inserción por cuenta ajena.

Existen una serie de ofertas de empleo en el Ayuntamiento de Daroca:

1.-Servicios municipales residencia de ancianos

2.-Servicios generales limpieza

3.-Alimentación: Conocimientos de electrónica. (Empresas como pasta Romero demandan a técnicos formados en electrónica para mantener su maquinaria.

4.-Construcción.

5.-Hostelería.

En la comarca Campo de Daroca el centro comarcal de servicios sociales ha creado una bolsa de empleo para inserción de trabajadores de ayuda a domicilio (auxiliares) que se divide en tres grupos:

1.-Atención doméstica

2.-Atención personal

3.-Atención psicosocial

La bolsa de empleo a fecha de 1/2/2011 la componen cuarenta personas dispuestas a trabajar en ayuda a domicilio en cualquiera de los tres grupos.

A este personal se le valora que tenga el carnet de conducir, y experiencia en el ámbito de ayuda a domicilio.

5.2- Posibilidades de autoempleo.

1.-Existen deficiencias en comercio (parafarmacias, zapaterías, floristerías).

2.-Comercios relacionados con agroalimentación

3.-En Industria hay un suelo industrial a precio muy interesante, faltando emprendedores que se animen a montar su empresa.

4.-Iniciativas de actividades turísticas

5.3- Directorio de servicios de asesoramiento y apoyo a la inserción laboral, autoempleo y creación de empresas en la comarca.

1.-Entidad: AYUNTAMIENTO DE DAROCA

Dirección: PLAZA ESPAÑA, 6

Teléfono: 976800713

Fax: 976800362

Web institucional: daroca.es

Correo electrónico: adl.daroca@daroca.es

Servicios que presta:

La Agencia de Empleo y Desarrollo Local del Ayuntamiento de Daroca es un instrumento de promoción para el desarrollo económico y la creación de empleo en el municipio.

Es un programa co-financiado por el Fondo Social Europeo, el INAEM y el Ayuntamiento de Daroca y está regulado por la Orden de 9 de marzo de 2007, del departamento de Economía, Hacienda y Empleo, por la que se establecen las bases reguladoras para la concesión de subvenciones para la contratación de Agentes de Empleo y Desarrollo Local en el ámbito de la colaboración con las entidades locales.

Es un servicio PÚBLICO y GRATUITO dirigido a:

- Desempleados/as.
- Promotores y emprendedores.

- Pequeñas y medianas empresas.
- Asociaciones.
- Personas con necesidades formativas.
- Público en general.

Acciones:

1. EMPLEO:

- Orientación en la búsqueda de Empleo y de Formación. Elaboración de Curriculums.
- Promoción de la Formación.
- Gestión del Espacio de Autoinformación del INAEM y de la Oficina Electrónica del INAEM.

2. FOMENTO DE ACTIVIDADES PRODUCTIVAS Y DE LA ECONOMÍA LOCAL:

- Asesoramiento y apoyo a las iniciativas empresariales y de autoempleo. Información y tramitación de subvenciones.
- Fomentar el autoempleo.
- Fortalecer el tejido económico, empresarial y social de Daroca.
- Propuestas y proyectos liderados por el Ayuntamiento encaminados a fomentar el desarrollo socioeconómico de Daroca.

Objetivos:

- Conocer la evolución y las necesidades del mercado laboral para elaborar actuaciones que contribuyena al desarrollo del territorio.
- Informar de los diferentes recursos disponibles para favorecer los procesos de desarrollo local.
- Impulsar iniciativas de la población local .
- Fomentar la cultura emprendedora.

- Asesorar a emprendedores locales y empresas respecto a su constitución, marco legal, funcionamiento, etc.
- Acompañar el desarrollo de los poryectos asesorados.
- Dinamizar el tejido asociativo.
- Impulso al territorio valorizando sus recursos.
- Integrar estrategias de accion que faciliten la cooperación entre distintas administraciones, entidades y agentes locales.
- Impulso del entorno, adptándolo a los cambios tecnológicos, potenciando la demanda de productos locales.

Horarios de atención al público:

De lunes a viernes: 9h-14:00h

Fuentes:

Adl de Daroca (Rosa Berdejo)

Página web de Daroca.

2.-Entidad: FUNDACIÓN CAMPO DE DAROCA

Dirección: / Mayor, 44. 50360 Daroca (Zaragoza)

Teléfono: 976 800 137

Fax: 976 800 113

Web institucional: www.fundacioncampodaroca.org

Correo electrónico: fundacion@campodaroca.org

Servicios que presta:

En relación con el apoyo a los emprendedores, y a través de la red CEEI Aragón, la Fundación ofrece:

CEEI Daroca dispone de mil metros cuadrados de nave industrial y espacios accesorios para alquilar temporalmente. El alquiler está subvencionado al 75 % el primer año, 50% el segundo y 25 % el tercero.

CEEI Daroca es un centro de excelencia empresarial donde se dan cita las empresas innovadoras, siendo un punto de acceso a los proyectos europeos y la cooperación entre empresas.

Las empresas CEEI en toda Europa ascienden ya a más de 25.000, el 90% de las cuales todavía funcionan después de 5 años.

La aprobación de un proyecto CEEI implica el acceso directo a subvención de hasta el 20 % del inmovilizado.

El Centro de Negocios para nuevas iniciativas empresariales del edificio sito. en C/ Mayor, 44 de Daroca ofrece cinco despachos para alquilar, y servicios como repografía, internet, salas de audiovisuales, de reuniones, etc...

Horarios de atención al público:

De lunes a viernes: 9h-14:00h

Fuentes:

Fundación Campo de Daroca

Página web de Fundación.

3.-Entidad: Comarca Campo de Daroca

Dirección: C/ Mayor, 69-62

Teléfono: 976545030

Fax: 976545001

Web institucional: www.comarcadedaroca.com

Correo electrónico: info@comarcadedaroca.com, gerencia@comarcadedaroca.com gestion@comarcadedaroca.com, aedl@comarcadedaroca.com,

Servicios que presta:

SERVICIOS QUE OFRECE LA COMARCA

Servicios Sociales:

- Residencias de personas mayores
- Plazas de comedor en las residencias
- Servicio de ayuda a domicilio para personas mayores y dependientes.
- Atención a la infancia a través de aulas canguro,
- Ayudas económicas de emergencia social…
- Piso tutelado para víctimas de violencia de género
- Atención psicológica

Medio Ambiente:

- Servicio de recogida de residuos urbanos
- Reciclaje: aceites, plásticos, vidrio, papel
- Gestión del abastecimiento de agua de consumo humano
- Actividades de sensibilización medioambiental
- UNIMOG: limpieza de calles, quitanieves

Protección civil:

- Asociación comarcal de protección civil

Turismo:

- Oficinas de información turística, asesoramiento a empresarios del sector.

Agencia de Empleo y Desarrollo Local:

- Asesoramiento a desempleados. Información y Orientación para el Empleo y el Autoempleo. Bolsa de empleo
- Promoción empresarial: gestión de ayudas públicas, subvenciones, planes de negocio,
- Medidas de fomento del autoempleo
- Fondos europeos, Leader
- Dinamización del medio rural, asociaciones culturales,
- Formación: cursos de manipulador de alimentos, talleres de búsqueda de empleo y autoempleo,
- Observatorio económico junto con la Cámara de Comercio e Industria de Zaragoza
- Planes de empresa en colaboración con el SACME, confederación de Empresarios
- Multiservicios en el medio rural

- Ferias
- Campo de Trabajo Internacional

Deportes:

- Centro Comarcal del Deporte
- Gimnasia de mantenimiento para personas mayores
- Cursos de natación en época estival
- Diferentes actividades: senderismo, esquí, rutas ciclistas,
- Formación: curso de monitor deportivo…
- Banco de actividades

Juventud:

- Atención a los jóvenes a través de las antenas juveniles
- Formación: curso de monitor de tiempo libre,
- Dinamización de asociaciones juveniles,
- Banco de actividades

Oficina Comarcal de Información al Consumidor:

- Información al consumidor.
- Tramitación de reclamaciones y solicitudes de arbitraje.
- Tramitación de denuncias.
- Mediación.
- Difusión: a través de programa radiofónico, publicaciones de folletos, artículos en revistas, en prensa comarcal.
- Formación: charlas, campañas de sensibilización

Cultura y Patrimonio:

- Banco de actividades
- Dinamización de asociaciones culturales

Servicio de mantenimiento y asesoramiento informático:

Estudio ahorro energético en los ayuntamientos

Servicio de Asesoría arquitectónica, urbanismo

Publicación de CRÓNICA CAMPO DE DAROCA

Horarios de atención al público:

De lunes a viernes: 9h-14:00h

Fuentes:

Comarca Campo Daroca.

Web Comarca de Daroca.

4.- Entidad: Cámara de Comercio e Industria de Zaragoza

Dirección: Pz. del Fuerte 1B, 2ª Planta

Teléfono: 976881557

Fax: 976881558

Web institucional: www.camarazaragoza.com

Correo electrónico: jcriosalido@camarazaragoza.com

Servicios que presta:

Creación de empresas:

Asesoramiento para la creación de empresas. Elaboración de estudios de viabilidad para nuevos negocios.

Empleo:

Red de empleo de las Cámaras de Comercio; www.quieroempleo.com

Portal de búsqueda de empleo y trabajadores para individuos y empresas.

Formación:

Formación en técnicas de búsqueda de empleo, sensibilización para el emprendimiento, mejora de la gestión de nuevos negocios, etc.

Horarios de atención al público: Cita previa: Lunes a viernes de 9 a 14.

COMARCA DEL JILOCA

5.3.- Directorio de servicios de asesoramiento y apoyo a la inserción laboral, autoempleo y creación de empresas en la comarca.

1.-Entidad: Cámara de comercio e Industria de Teruel

Dirección: Avda.Valencia,3, 3º

Teléfono: 978730442

Fax: 978 730 442

Web institucional: www.camarateruel.com

Correo electrónico: calamocha@camarateruel.com

Servicios que presta: Asesoramiento para la creación de empresas. Elaboración de estudios de viabilidad para nuevos negocios.

El Dpto. de Formación de la Cámara de Comercio e Industria de Teruel, como Entidad representativa de los Empresarios Turolenses, tiene claro su posición en el marco global de la formación ofertando contenidos de calidad orientados a empresarios y trabajadores. Por este motivo su CAMPUS VIRTUAL abarca los siguientes campos: Internacionalización, Gestión Comercial y Marketing, área Económico-Financiera, Gestión Empresarial, Habilidades Directivas, Informática y Nuevas Tecnologías, Personal y Recursos Humanos y áreas de Calidad, Prevención y Medio Ambiente.

2.-Entidad: Comarca del Jiloca

Dirección: Avda.Valencia,3, planta baja

Teléfono: 978730373

Fax: 978732290

Web institucional: www.jiloca.es

Correo electrónico: aedljiloca@gmail.com

Servicios que presta:

3.-Entidad: CCOO

Dirección: Miguel Artigas, 22, 1ª Planta 44300

Teléfono: 978863075

Fax: 978863075

Web institucional: http://www.aragon.ccoo.es/webAragon/

Correo electrónico: ul-monreal@aragon.ccoo.es

Servicios que presta: Red de empleo de las Cámaras de Comercio; www.quieroempleo.com

4.-Entidad: UPA

Dirección: Ctra. Sagunto-Burgos. s/N 44200, Calamocha

Teléfono: 615386050

Fax: 978 730 037

Web institucional: www.upa.es

Correo electrónico: upateruel@upa.es

Servicios que presta: Portal de búsqueda de empleo y trabajadores para individuos y empresas.

5.-Entidad: UGT

Dirección: Ctra. Sagunto-Burgos. s/N 44200, Calamocha

Teléfono: 978730037

Fax: 978730037

Web institucional: http://www.ugt.es/sedes/sedesaragon.htm

Servicios que presta:

Área de trabajo:
Empleo, formación, igualdad, juventud, medioambiente, migraciones, salud laboral y servicios sociales.
Servicios:
Asesoría jurídica, guía de servicios, seguros, vivienda.

6.-Entidad: UGT

Dirección: Miguel Artigas, 22, 1ª Planta 44300 Monreal del Campo

Teléfono: 978864186

Fax: 978864186

Web institucional: http://www.ugt.es/sedes/sedesaragon.htm

7.-Entidad: ASAJA

Dirección: Jaime I, 4 44200 - Calamocha

Teléfono: 978732078

Fax: 978732078

Web institucional: http://www.asajanet.com

Correo electrónico: jsolerm@hotmail.com

8.-Entidad: UAGA

Dirección: Diputación, 1-2 44200 Calamocha

Teléfono: 978730361

Fax: 978730361

Web institucional: http://www.uaga-aragon.com/

Correo electrónico: calamocha@uaga_aragon.com

9.-Entidad: ADRI JILOCA-GALLOCANTA

Dirección: C/Mayor 116, DAROCA 50.360

Teléfono: 976801286

Fax: 976801286

Correo electrónico: daroca@adri.es

Dirección: Avda. Valencia,3, CALAMOCHA 44200

Teléfono: 978732237

Fax: 978732237

Correo electrónico: calamocha@adri.es

Dirección: Miguel Artigas, 22, 44.300 MONREAL DEL CAMPO

Teléfono: 978863676

Fax: 978863676

Correo electrónico: monreal@adri.es

Web institucional: www.adri.es

Servicios que presta:

Orientación e inserción laboral, apoyo y asesoramiento a empresas ya constituidas a nuevas y motivación para el autoempleo.
Desarrollo del programa Leader 2.007-2.013.

6.- FORMACIÓN

COMARCA DE DAROCA

6.1- Recursos para la formación reglada y no reglada en la Comarca.

Formación Reglada		
Centros de Educación Primaria.		
Centro	**Localidad**	**Formación que imparte**
C.R.A Cerro de Santa Cruz	Campo de Daroca	Escuela de formación primaria
C.E.P "San Jorge"	Herrera de los Navarros	Escuela de formación primaria
Aula de Mainar "Santa Ana"	Mainar	Escuela de formación primaria
C.E.I.P Fernando el Catolico	Villarreal del Huerva	Escuela de formación primaria
Centros de Educación Secundaria y Formación Profesional		
Centro	**Localidad**	**Formación que imparte**
I.E.S "Comunidad de Daroca"	Daroca	Enseñanza Secundaria Obligatoria: 1º ciclo, 2º ciclo, bachillerato humanidades y ciencias sociales y el científico-tecnológico.
CPEPA PENITENCIARIO	Daroca	Formación inicial I, Formación inicial II, ESPA Bloque 1 y 2 presencial (Educación

		Secundaria), ESPA Bloque 3 y 4,presencial, Acceso Ciclos G. Superior Aularagón (apoyo tutorial),Taller de Lengua y Matemáticas,Inglés Iniciación, Inglés Ampliación, Español para Extranjeros
Centros de Educación Especial		
Centro	**Localidad**	**Formación que imparte**
Escuelas de Adultos		
Centro	**Localidad**	**Formación que imparte**
CPEPA Daroca	Daroca	Atención sociosanitaria a personas dependientes en instituciones sociales. Certificado formativo de cualificación ,Profesional.ESPAD(Educación Secundaria a distancia)Comunicación en lengua castellana N-1, Matemáticas N-2 Profesional,Proyecto Mentor,Apoyo acceso a pruebas libres
Aula dependiente CPEPA Herrera de los Navarros	Herrera de los Navarros	ESPAD (Educación Secundaria a distancia),Comunicación en lengua castellana N-2, Matemáticas N-2,Proyecto

		Mentor, Informática I, Español para Extranjeros, Taller de Ortografía, Animación a la lectura
Aula dependiente CPEPA Used	Used	Proyecto mentor y extension tic
Aula dependiente CPEPA Villarreal de Huerva	Villarreal del Huerva	Extensión tic
Enseñanza de idiomas		
Centro	**Localidad**	**Formación que imparte**
Sacramento Language School	Daroca	inglés conversación, nivel básico, medio y superior
Otros centros		
Centro	**Localidad**	**Formación que imparte**
Escuela de música y danza "Pablo Bruna"	Daroca	Iniciación, Música y Movimiento, Lenguaje Musical Elemental, Profundización, Piano, Violín, Flauta, Clarinete, Guitarra, Saxofón, Trompeta, Trombón, Percusión, Conjunto Instrumental, Canto Coral y Folklore Aragonés. Actividades: - Audiciones de Navidad y Fin de Curso. - Conciertos Jornadas Culturales de la Tercera Edad. -

		Conciertos de Cámara, Solista y Piano de alumnos más avanzados.
Formación no reglada		
Entidad	**Localidad**	**Formación que imparte**
Cámara de Comercio Calatayud	Calatayud	Organizán formación para autónomos
Aula de interpretación de la naturaleza	Bello	Ofrecen pequeñas jornadas formativas de valorización del medio ambiente
ADRI JILOCA GALLOCANTA	Daroca, Monreal y Calamocha	Programa formativo y aula móvil

En la Comarca de Daroca existen ocho Centros de enseñanza, todos ellos de carácter público. El listado de centros educativos de la comarca de Campo de Daroca, según datos del Departamento de Educación, Cultura y Deporte es el anteriormente citado.

De acuerdo a este listado vemos que la comarca sólo cuenta con el I.E.S "Comunidad de Daroca" que imparte E.S.O y Bachillerato, concretamente las especialidades de "Humanidades y Ciencias Sociales" y el "Científico-Tecnológico". En este momento no hay oferta de Ciclos Formativos de grado medio ni Garantía Social. Esto conlleva que los jóvenes que quieran optar por la formación profesional, tengan que abandonar muy pronto la zona con el consiguiente coste económico para las familias y el posible desarraigo de la zona que puede conllevar.

En Used, se ha mantenido abierto el colegio como educación infantil y primaria, es un Colegio Rural Agrupado, que mantiene aulas en Acered, Atea, Cubel y el propio Used, contando con 38 alumnos en este curso y 8 profesores.

Los Centros rurales agrupados tienen extensiones en otros pueblos de la comarca, señalamos los principales de los cuales dependen las restantes unidades.

Estos centros que hacen viable económicamente la prestación educativa, son cuestionados por sus limitaciones, aunque en general parece evidente que también adquiere una especial calidad, al ser muy personalizada.

Solo hay dos centros de educación infantil para menores de 3 años, uno en Daroca y el otro en Herrera de los Navarros. Con la incorporación de la mujer en el mercado laboral esta carencia adquiere cada vez más importancia, e iniciativas como la creación de casas canguro en los pueblos que no pueden tener guarderías, han de ser tenidas muy en cuenta.

Existen 63 profesores en la comarca del campo de Daroca, en su mayoría viven en Zaragoza y se desplazan diariamente a sus centros de trabajo, esto conlleva en muchos casos que haya un desgaste personal que afecta directa o indirectamente a su labor profesional. No hay ningún profesor de educación especial, siendo 16 en total, los profesores que dan clase a los 35 alumnos de la comarca del Campo de Daroca.

Fuente: IAEST 2010

Las enseñanzas de Régimen Especial de la comarca del Campo de Daroca, son la escuela de música “Pablo Bruna”, si bien no se puede acceder desde ella a titulación oficial .

No hay educación especial para dar respuesta a los niños con alguna discapacidad, obligando a que estos tengan que desplazarse a Zaragoza.

COMARCA DEL JILOCA

6.1- Recursos para la formación reglada y no reglada en la Comarca.

Formación Reglada		
Centros de Educación Primaria.		
Centro	**Localidad**	**Formación que imparte**
C.E.P "Nuestra Señora del Pilar"	Monreal	Escuela de formación primaria
C.E.P "Ricardo Mallén"	Calamocha	Escuela de formación primaria
C.R.A "Goya"	Caminreal	Escuela de formación primaria
C.R.A "El Poyo del Cid"	El Poyo del Cid	Escuela de formación primaria
Aula de Villafranca del Campo	Villafranca del Campo	Escuela de formación primaria
Aula de Loscos	Loscos	Escuela de formación primaria y primer ciclo de secundaria
CRIET Calamocha	Calamocha	Centros Rurales de Innovación Educativa
Centros de Educación Secundaria y Formación Profesional		
Centro	**Localidad**	**Formación que**

		imparte
I.E.S "Valle del Jiloca"	Calamocha	estudios de E.S.O., Bachillerato de Ciencias de la Naturaleza y de la Salud, Bachillerato de Humanidades y Ciencias Sociales, P.C.P.I. de Panificación y Repostería, Ciclos formativos de grado medio de Canicería y charcutería y el de Panificación y repostería
I.E.S "Salvador Victoria"	Monreal del Campo	Enseñanza Secundaria Obligatoria: 1º ciclo, 2º ciclo, bachillerato ciencias de la naturaleza, humanidades y sociales, ciclo formativo de grado medio de mantenimiento e instalaciones de frío climatización P.C.P.I, instalaciones de frío y calor
Centros de Educación Especial		

Centro	Localidad	Formación que imparte
Escuelas de Adultos		
Centro	**Localidad**	**Formación que imparte**
Aula pública educación de personas adultas	Calamocha	Nivel de adquisición de conocimientos, de consolidación, español para inmigrantes, ESPAD, bachillerato a distancia, preparación acceso modulo 3 de ESPAD, preparación prueba libre de graduado en ESO, pruebas de acceso a grado medio, Aularagón, promoción y extensión educativa proyecto mentor y formación para el empleo
Aula educación de adultos	Torrijo del Campo	Español para inmigrantes, soldadura, permiso de conducir, pruebas de nivel, acceso a grado superior, ESPAD, ciclo

		formativo de trabajo de asistencia en residencia y proyecto mentor.
Aula educación de adultos	Monreal del Campo	Alfabetización, Español para Inmigrantes, ESPAD (Educación Secundaria para Personas Adultas a Distancia), A.V.E. (Aula virtual de Español), Cursos Mentor, Iniciación a la informática e internet, Cursos de Francés (Iniciación y Ampliación)
Enseñanza de idiomas		
Centro	**Localidad**	**Formación que imparte**
Extensión escuela oficial de idiomas de Calamocha	Calamocha	Inglés y francés básico e intermedio
Extensión escuela oficial de idiomas de Monreal del Campo	Monreal del Campo	Inglés básico e intermedio
Otros centros		
Centro	**Localidad**	**Formación que imparte**

Escuela de música y danza	Monreal del Campo	Música y Movimiento de 3 a 7 años. Lenguaje Musical. Lenguaje Musical para adultos. Presentación a pruebas de acceso al Conservatorio. Jota Cantada. Canto coral (Coral Municipal). Danza. Iniciación a la Danza (de 5 a 7 años). Danza Folklórica: Infantil - Juvenil Adultos. Danza Clásica: Infantil - Juvenil - Adultos. Danza Moderna: Juvenil (a partir de 12 años) - Adultos. Danza Oriental: Juvenil (a partir de 12 años) - Adultos. Técnica de Suelo: Adultos. Baile de Salón: Monográficos. Vals para Novios. Instrumentos (Flauta Travesera, Saxofón, Trompa, Bombardino, Percusión, Violín, Guitarrita, Clarinete, Trompeta, Trombón,

		Tuba, Piano, Violonchelo, Bandurria, Laúd)
Escuela de música y danza	Calamocha	Música y movimiento, lenguaje musical, viento-metal, viento madera, percusión, pulso y pua, jota (baile y canto), coral y conjunto instrumental
CPR CALAMOCHA	Calamocha	Centro de profesores y recursos formación al profesorado
Formación no reglada		
Entidad	**Localidad**	**Formación que imparte**
AMPA "Ricardo Mallén"	Calamocha	Cursos de inglés y teatro para niños
Cámara de Comercio Calamocha	Calamocha	Organizan formación para autónomos
CCOO	Calamocha	Formación: actualmente curso de microsoft -office
CCOO	Monreal del Campo	Formación:en preparación fotografía

		digital
UPA	Calamocha	Plaguicidas y herbicidas
UGT	Calamocha	Microsoft office
UGT	Monreal del Campo	Microsoft office
ASAJA	Calamocha	Terminada en este período
UAGA	Calamocha	Curso de bienestar animal solicitado y fitosanitarios. Incorporación jóvenes a las actividades agrarias.
INAEM CALAMOCHA	Calamocha	En el enlace se encuentra toda la formación del inaem online y presencial para el territorio.
Aula de interpretación de la naturaleza	Bello	Ofrecen pequeñas jornadas formativas de valorización del medio ambiente

6.2- Detección de necesidades formativas sin cubrir.

ADRI JILOCA GALLOCANTA, ha convocado dos mesas de trabajo para detectar las necesidades formativas en el territorio, una en la comarca de Daroca y otra en la comarca del Jiloca.

Fueron muchas las instituciones invitadas administración, sindicatos agrarios, sindicatos generalistas, asociaciones empresariales, entidades formativas y empresas y cooperativas; todos ellos tuvieron comunicación de esta mesa vía e-mail y teléfonica, se les envió una ficha para trabajar sobre la misma en las mesas.

Las actas de estas reuniones aparecen como anexos a este diagnóstico, junto con las fichas que trabajó cada sector tanto los presentes en las mesas como los que excusaron su asistencia.

Necesidades formativas en la comarca de Daroca.

AGENTE DE EMPLEO AYUNTAMIENTO DE DAROCA

Detección de necesidades formativas sin cubrir.

- Electromecánica.
- Auxiliar de geriatría.
- Carnet de conducir para mujeres y parados.
- Informática básica. Acceso a Internet.
- Formación en oficios (Albañilería, fontanería, carpintería, etc).
- Creación de empresas y Autoempleo.

Formación que podría ofertar la propia entidad/empresa con apoyo financiero.

- La entidad colabora con cualquier tipo de formación que se oferte.

ESCUELA DE ADULTOS DE DAROCA

Detección de necesidades formativas sin cubrir.

Desde la experiencia de estos últimos años, en el que el Centro de Educación Permanente ha incidido con mayor fuerza en la Enseñanza de Educación Secundaria y en el desarrollo de los Certificados de Profesionalidad como formación para el empleo, detectamos que, conseguida la titulación en Secundaria, el alumnado más joven no tiene la oportunidad de continuar con su formación al no contar con oferta de estudios en la propia localidad.

La demanda de este alumnado es una formación de tipo profesional, que le permita incorporarse al mundo laboral.

En estos dos últimos años hemos iniciado la formación para el mundo del trabajo a través de los Certificados de Profesionalidad y pensamos que es una buena opción continuar con esta formación dada la variedad de posibilidades que presenta.

En el Curso 2009/2010 elegimos el Certificado de Atención Sociosanitaria para Personas Dependientes en Instituciones Sociales porque detectamos una fuerte demanda para cubrir puestos en las Residencias de ancianos de esta zona.

Las necesidades de esta zona, y que se pueden plantear a través de los Certificados de Profesionalidad son:

- Ayuda a domicilio.
- Certificados que promuevan la formación en actividades relacionadas con el turismo (guías turísticos, hostelería, servicios…).
- Sería interesante algún tipo de grado superior a distancia u ofertar certificados de profesionalidad abocados a la hostelería o al turismo. Se habla de que serían ciclos formativos que se podrían proponer como opciones para el IES de Daroca.

Formación que podría ofertar la propia entidad/empresa con apoyo financiero.

El Centro de Educación Permanente posee unas instalaciones homologadas por el INAEM para impartir formación, por lo que se podrían impartir distintos cursos.

El Centro de Educación cuenta con profesorado capacitado y está abierto a cualquier tipo de sugerencia de tipo formativo y académico.

Posibilidades de empleo y autoempleo que considera que se podría crear en su sector.

La formación requiere profesorado que la imparta por lo que dentro de nuestro sector la creación de empleo se traduciría en la contratación de profesorado que desarrollara los cursos propuestos.

COMARCA CAMPO DE DAROCA

Detección de necesidades formativas sin cubrir.

- Área de Turismo: Informador turístico, animador turístico, guía turística.....
- Formación y Empleo: Creación de nuevas PYMES y autoempleo, Búsqueda de recursos para emprendedores, marketing
- Animador Sociocultural, infancia y tercera edad
- Bienestar Social: Cuidado de Enfermos, primeros auxilios...
- Hostelería
- Idiomas

- Educación reglada: Oferta de grados superiores y Grados medios en nuestro Instituto, Oferta de un programa de Cualificación Profesional Inicial.

- Educador Medioambiental

- Nuevas Tecnologías

- Gestión de Asociaciones

Formación que podría ofertar la propia entidad/empresa con apoyo financiero.

- Informador y Guía Turístico
- Animador Turístico
- Búsqueda de recursos para emprendedores
- Creación de nuevas PYMES
- Marketing
- Animador Sociocultural
- Primeros Auxilios
- Educador Medioambiental
- Idiomas
- Nuevas Tecnologías
- Gestión de Asociaciones
- Contabilidad y nóminas

Posibilidades de empleo y autoempleo que considera que se podría crear en su sector.

- Empresas vinculadas con el Turismo: Turismo Activo, Animación Turística, gestión de espacios turísticos.....

- Empresas vinculadas con Infancia y Juventud: Ludotecas, Casa nido, Parques infantiles.....

- Hostelería: Cocineros, camareros, gestión de espacios Turísticos....

- Productos ecológicos: Granjas Ecológicas, Tiendas de productos ecológicos....

- Aulas de la Naturaleza, Educación Medioambiental.....

- Empresas de ocio Y Tiempo Libre, animación y espectáculos....

INAEM CALATAYUD

Detección de necesidades formativas sin cubrir.

Plan Detecta. Estudios: sectoriales, colectivos, herramientas y aplicaciones y varios.

Formación que podría ofertar la propia entidad/empresa con apoyo financiero.

La formación realizada por el INAEM es muy amplia, tanto a través de los centros colaboradores como con sus propios medios.

IES DE DAROCA

Detección de necesidades formativas sin cubrir.

Ciclos de Formación profesional de grado medio y superior, Talleres.

Formación que podría ofertar la propia entidad/empresa con apoyo financiero.

El centro dispone de aulas de informática, taller de electricidad, gimnasio, laboratorios, amplias instalaciones deportivas,…

Por las instalaciones que tiene el centro se podrían impartir con poca inversión, ciclos de formación profesional de grado medio en alguna de las especialidades (por ejemplo electricidad, informática, administrativo,…).

Sin embargo estos ciclos ya son ofertados por otros centros cercanos a Daroca.

Si miramos las necesidades de Daroca y su entorno, y la oferta que hay en lugares cercanos como Calatayud, Calamocha o Zaragoza, quizás se deberían buscar otras posibilidades que aunque implicarían mayor inversión, tendrían asegurado un mínimo de alumnos. Ciclos relacionados con la agricultura, tema forestal, medio ambiente, patrimonio y restauración, tiempo libre, turismo y hostelería, deberían ser objeto de estudio.

Hay que tener en cuenta a la hora de elegir una opción, la posible demanda de alumnado (que es el gran impedimento de esta zona) pues con la demanda de Daroca y su entorno cercano no se cubrirían las plazas mínimas de alumnado para que pudiera llevarse a cabo. Habría que poner un ciclo formativo al que acudieran alumnos de las comarcas de Calatayud, Calamocha y Daroca.

El tema del transporte de alumnos también sería un inconveniente a analizar.

ADL COMARCA DE DAROCA

Detección de necesidades formativas sin cubrir.

- Reciclaje gestión y legislación
- Reconversión y adecuación de alojamientos
- Internet, redes sociales y funcionamiento interno del portal web

FUNDACIÓN CAMPO DE DAROCA

Detección de necesidades formativas sin cubrir.

- Creación de Empresas (trámites, etc..)
- Elaboración de análisis de viabilidad.

Formación que podría ofertar la propia entidad/empresa con apoyo financiero.

- Cursos de gestión de Patrimonio cultural.
- Cursos de Restauración de Patrimonio.
- Cursos de gestión informática de la empresa.
- Cursos de gestión empresarial: Dirección, Producción, Recursos Humanos, Comunicación, Administración.

Posibilidades de empleo y autoempleo que considera que se podría crear en su sector.

Existen muchas posibilidades de empleo vinculadas a la restauración del Patrimonio Histórico – Artístico.

CÁMARA COMERCIO E INDUSTRIA DE CALAMOCHA

Formación que podría ofertar la propia entidad/empresa con apoyo financiero.

Todo tipo de formación. Dirigida a directivos, empresarios, trabajadores y desempleados. Especifica, personalizada y general.

ÁREA DE JUVENTUD COMARCA DEL JILOCA

Detección de necesidades formativas sin cubrir.

Educación intercultural

Formación que podría ofertar la propia entidad/empresa con apoyo financiero.

Cursos o jornadas relacionados con la educación en el tiempo libre que no necesiten el respaldo de una escuela de tiempo libre homologada: animación a la lectura, educación medio ambiental, recursos en el tiempo libre (juegos y talleres), educación para la salud…

FADEMUR

Detección de necesidades formativas sin cubrir.

Tenemos una demanda superior a la que podemos cubrir en todos los ámbitos, nuevas tecnologías, empleo, autoestima...

Posibilidades de empleo y autoempleo que considera que se podría crear en su sector.

- **Valorizar y recuperar el patrimonio cultural propio**, con lo que esto conlleva de puesta en valor de recursos propios obtenidos de nuestra fuente cultural tradicional, que propicia y articula muchas veces iniciativas empresariales relacionadas con el turismo y los servicios en general.

- **Capacitación profesional en áreas que son nuevos yacimientos de empleo** (servicios de proximidad, ocio y tiempo libre, transformación artesanal de productos…) para que la formación no sea un factor

discriminatorio añadido y fundamentar así iniciativas sostenibles de empleo y autoempleo, adaptadas a la demanda real.

- **Formación para el desarrollo personal:** potenciando las aptitudes pero también educando y trabajando las actitudes, cimentamos bien el pilar básico de desarrollo que es la persona, potenciamos nuestros recursos humanos. Un desarrollo personal armónico contribuye indudablemente a la calidad de vida del sujeto y por ende de la colectividad donde interactúa. Igualmente, repercute en el ámbito laboral donde pasamos gran parte de nuestro tiempo vital, colaborando así en el avance socioeconómico de la vida colectiva de dicha población.

- **Potenciación de los sectores concretos** que tiran del desarrollo municipal y comarcal del Medio Rural, eminentemente agrario y de servicios en este caso que nos ocupa.

ESCUELA DE ADULTOS DE MONREAL DEL CAMPO

Formación que podría ofertar la propia entidad/empresa con apoyo financiero.

Formación ocupacional

Idioma Inglés

Posibilidades de empleo y autoempleo que considera que se podría crear en su sector.

-Sector agroalimentario

-Empleo femenino

IES SALVADOR VICTORIA DE MONREAL DEL CAMPO

Detección de necesidades formativas sin cubrir.

- Instalaciones de VRV
- Energía solar térmica montaje y cálculo. Regulación de instalaciones frigoríficas y centrales
- Autómatas y centralitas para frío industrial
- Cálculos de eficiencia energética y termo grafías
- Configuración de instalaciones térmicas
- Configuración de instalaciones frigoríficas y de climatización

Formación que podría ofertar la propia entidad/empresa con apoyo financiero.

En ocasiones y previa petición al consejo escolar se ceden las instalaciones para cursos de fontanería, soldadura, climatización, manipulador de gases, refrigerantes….

NECESIDADES FORMATIVAS:

- Electromecánica.
- Auxiliar de geriatría.
- Carnet de conducir para mujeres y parados.
- Informática básica. Acceso a Internet.
- Formación en oficios (Albañilería, fontanería, carpintería, etc).
- Creación de empresas y Autoempleo

- Certificados que promuevan la formación en actividades relacionadas con el turismo (guías turísticos, hostelería, servicios…).

- Sería interesante algún tipo de grado superior a distancia u ofertar certificados de profesionalidad abocados a la hostelería o al turismo. Se habla de que serían ciclos formativos que se podrían proponer como opciones para el IES de Daroca.
- Área de Turismo: Informador turístico, animador turístico, guía turística.....
- Formación y Empleo: Creación de nuevas PYMES y autoempleo,
- Búsqueda de recursos para emprendedores, marketing
- Animador Sociocultural, infancia y tercera edad
- Bienestar Social: Cuidado de Enfermos, primeros auxilios...
- Hostelería
- Idiomas
- Plan Detecta. Estudios: sectoriales, colectivos, herramientas y aplicaciones y varios.
- Reciclaje gestión y legislación
- Reconversión y adecuación de alojamientos
- Internet, redes sociales y funcionamiento interno del portal web
- Creación de Empresas (trámites, etc..)
- Elaboración de análisis de viabilidad.
- Educación intercultural
- Ayuda a domicilio.
- Instalaciones de VRV
- Energía solar térmica montaje y cálculo. Regulación de instalaciones frigoríficas y centrales
- Autómatas y centralitas para frío industrial
- Cálculos de eficiencia energética y termo grafías
- Configuración de instalaciones térmicas
- Configuración de instalaciones frigoríficas y de climatización